

**ITINERARIO 2**

**Da Perugia  
a Monte Tezio**

Questo itinerario ad anello permette di scoprire i monti a nord ovest della città di Perugia, tra castelli, pievi e case coloniche.

Il percorso si snoda tra le cisterne e la casa del custode che oggi fanno parte del Museo delle Acque.

Da qui sale l'antico acquedotto che, terminando dopo 5 km alla Fontana Maggiore, ha per la prima volta rifornito il capoluogo.

L'itinerario continua lambendo le pendici del Monte Tezio con l'omonimo parco e permette di ammirare i numerosi castelli posti a difesa della fertile valle del Tevere.






**Difficoltà:** intermedia - impegnativa

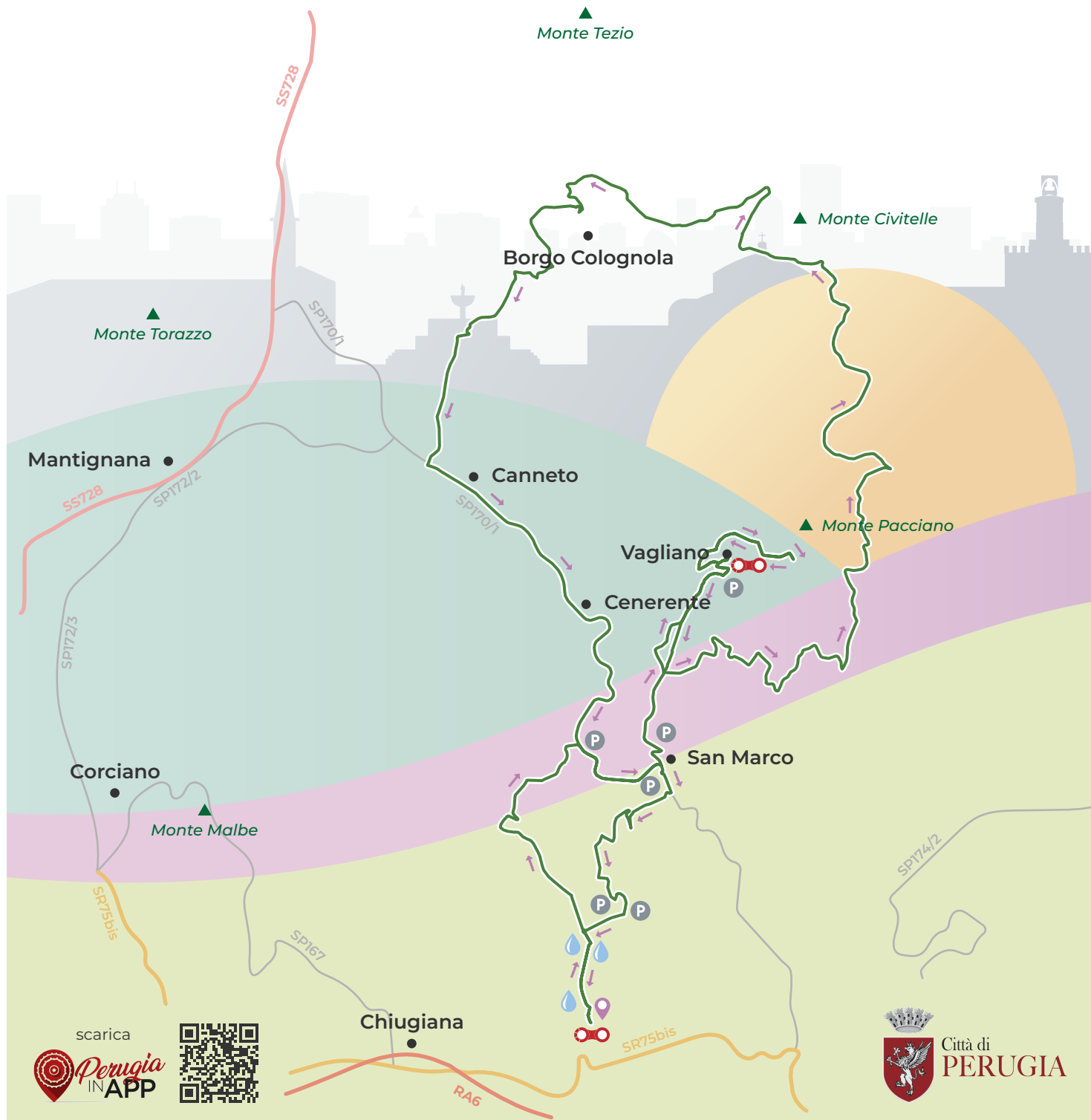
**Lunghezza:** 37 km

**Terreno:** asfalto, sterrato

**Durata:** 3 ore circa

**Dislivello:** 1133 m

-  Punto di partenza
-  Parcheggio
-  Area sosta
-  Fontanella
-  Centro abitato



scarica

