

ITINERARIO 3

**Da Pila a
Montepetriolo**

Un itinerario a ovest di Perugia, attraverso una suggestiva campagna anticamente sorvegliata da castelli, come quello di Pila, Montepetriolo e Mugnano, conosciuto anche come il *paese dei muri dipinti*.

Si va alla scoperta di avamposti militari testimoni della sanguinosa battaglia tra Annibale e Gaio Flaminio Nepote e di suggestivi borghi, tra cui spicca quello di Fontignano, dove riposa il Divin Pittore Pietro Vannucci detto Il Perugino. Qui lo colse la morte mentre affrescava la parete destra della Chiesa dell'Annunziata con una *Madonna con Bambino*.





Difficoltà: facile - intermedia

Lunghezza: 39,3 km

Terreno: asfalto, sterrato

Durata: 3 ore circa

Dislivello: 656 m

-  Punto di partenza
-  Parcheggio
-  Area sosta
-  Fontanella
-  Centro abitato

